



LE RÉSEAU FERRÉ

CARTE SIMPLIFIÉE

Localisation des détecteurs de boîtes chaudes (DBC)

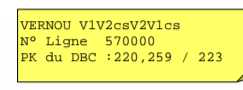
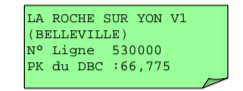
Cette carte, à valeur indicative, élaborée en septembre 2016 sur la base des données de la base Réseau, représente les postes DBC actifs sur le réseau à l'horaire de service 2017.

Légende DBC











Orientation mesure :
 bi-directionnel 
 mono-directionnel 

Codes couleurs : les différentes couleurs permettent d'associer plus facilement le DBC à son étiquette descriptive.

Signification des étiquettes descriptives :

-  2 postes DBC à VERNOU sur la ligne 570000 (en IPSC) le premier (V2V2s) au Pk 220,256 le second (V2V1cs) au Pk 223
-  1 poste à La Roche sur Yan (Belleville) sur la ligne 530000 sur V1 au Pk 66,775

Légende

-  Ligne à Grande Vitesse
-  LGV en construction
-  Ligne électrifiée
-  Ligne non électrifiée
-  Ligne fret (électrifiée / non électrifiée)
-  Ligne hors réseau ferré national (LGV / électrifiée / non électrifiée)
-  NANTES Préfecture de région
-  QUIMPER Préfecture de département
-  Brest Ville importante
-  Lannion Autre ville

Île-de-France

